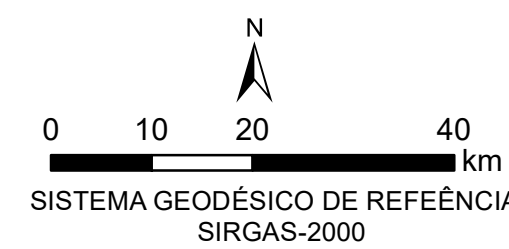





Legenda

- Sede Municipal
- Principais reservatórios
- Unidade de Planejamento
- Sub-bacia
- Unidade da Federação

Balanco Hídrico de Fevereiro(%) - Q95, Cenário de Maior Pressão (2045)

- < 25%
- > 25% a < 50%
- > 50% a < 75%
- > 75% a < 100%
- > 100%



CLIENTE: AGEVAP AGÊNCIA DE SERVIÇOS		EXECUTADO POR:  NIPPON KOEI LATIN AMERICA - CARIBBEAN		 regea GEOLOGIA, INGENHARIA E ESTUDOS AMBIENTAIS		 rhama analysis	
PRODUTO							
PRODUTO 4 - BALANÇO HÍDRICO DA BACIA DO RIO PARAÍBA DO SUL							
LOCALIDADE							
BACIA HIDROGRÁFICA DO RIO PARAÍBA DO SUL							
TÍTULO				UNIDADE DAS DIMENSÕES: METROS			
BALANÇO HÍDRICO MENSAL DE FEVEREIRO POR OTTOTRECHO, CONSIDERANDO A VAZÃO DE REFERÊNCIA Q95 NO CENÁRIO DE MAIOR PRESSÃO (2045) DE DEMANDA HÍDRICA				ESCALA: 1:750.000			
				NUMERAÇÃO: DESENHO 19/ P.4			
DATA: 09/05/2025				REVISÃO: 1			